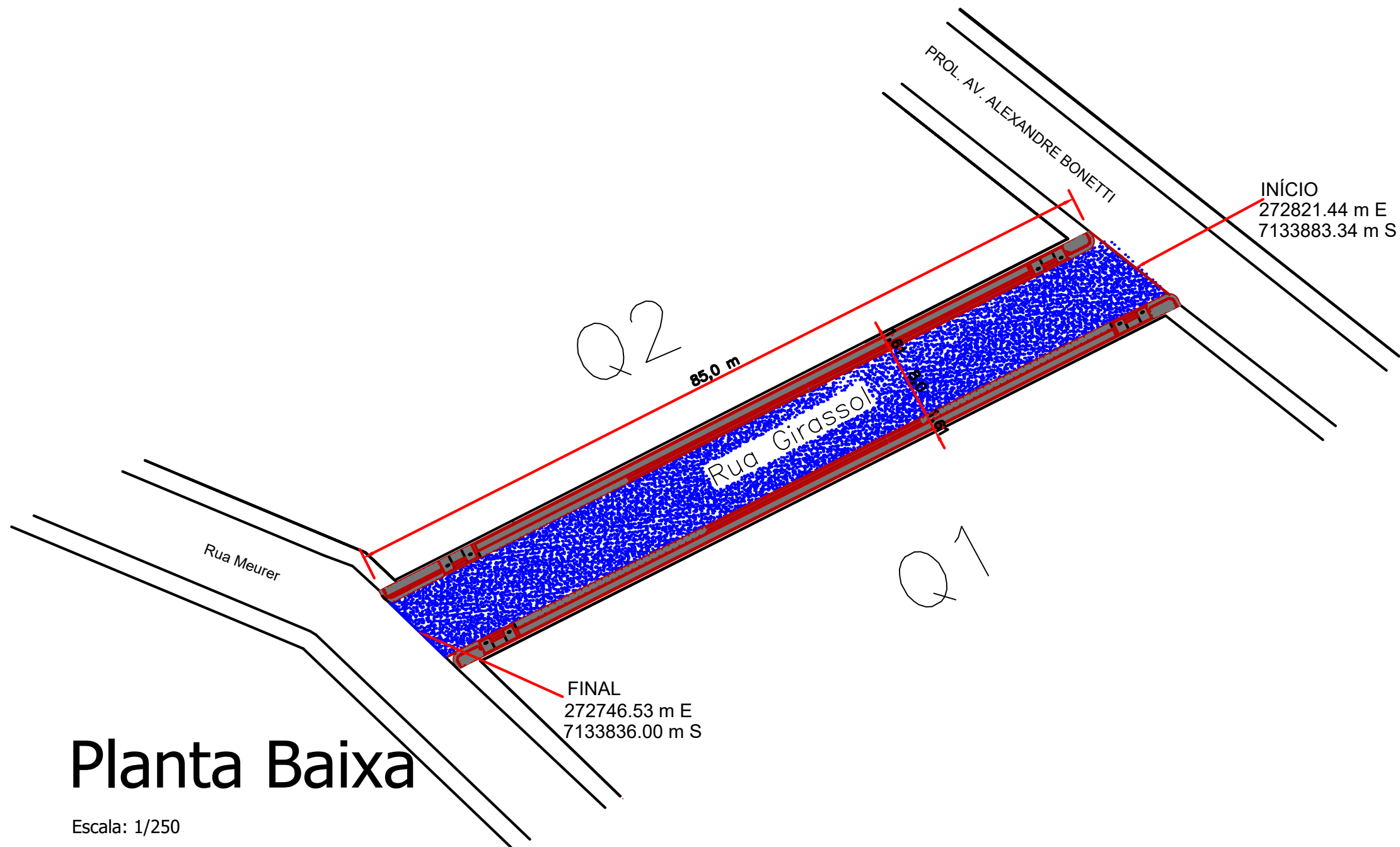




FONTE: MUNICIPIO DE NOVA ESPERANÇA DO SUDOESTE

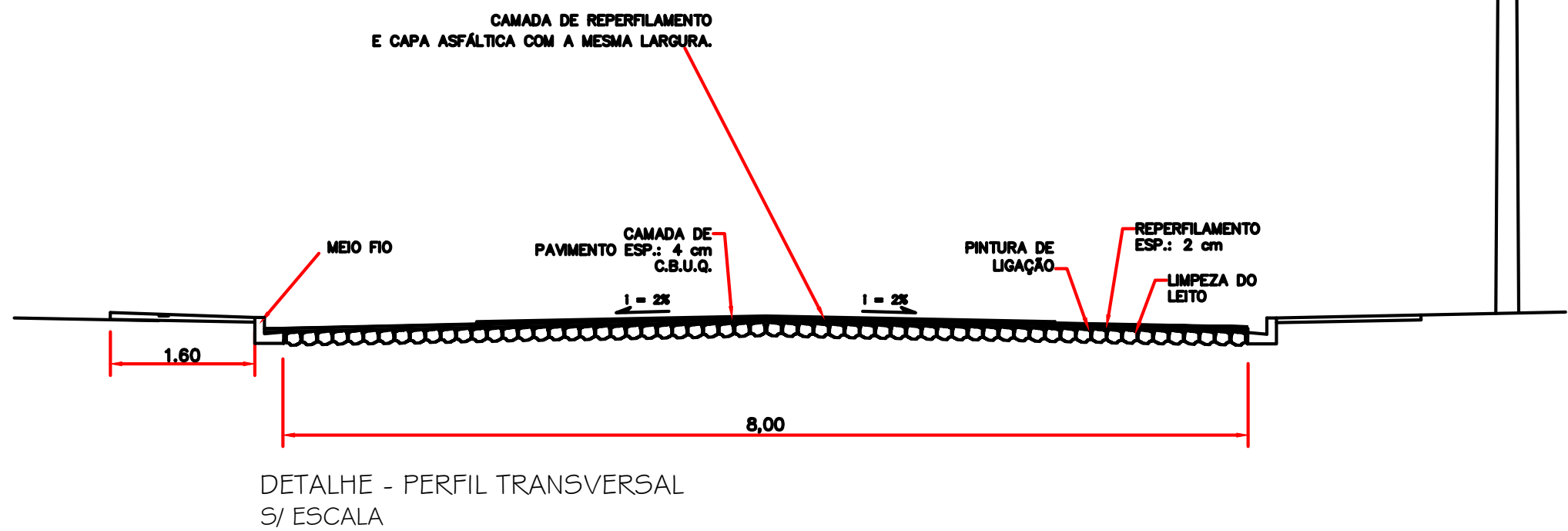


FONTE: GOOGLE EARTH

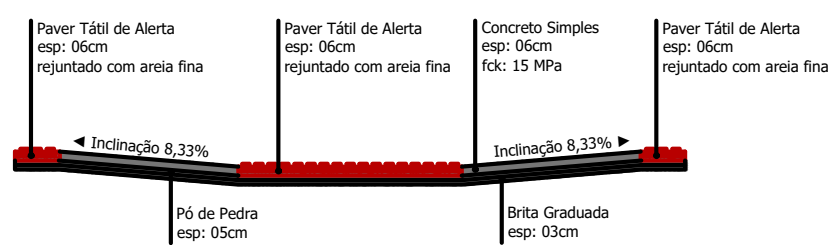
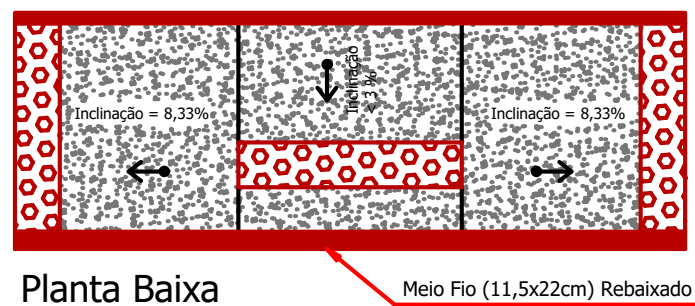


## Planta Baixa

Escala: 1/250



## Detalhe das Rampas de Acesso (4,50 x 1,40m)



### Corte Horizontal

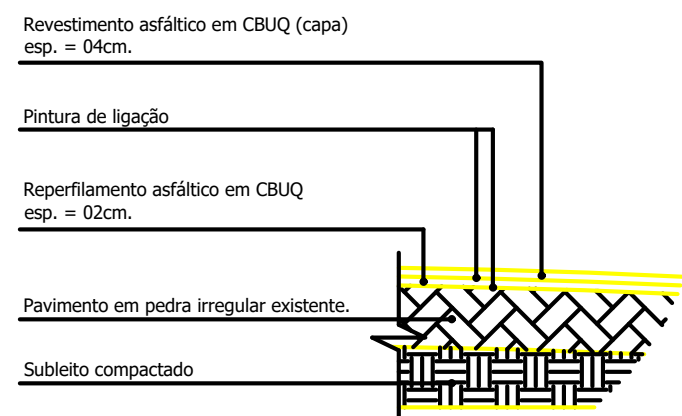
- \* Cada Rampa Contém:
- Base em brita graduada (espessura 03cm): 0,19m³
  - Base em Pó de Pedra (espessura 05cm): 0,32m³
  - Base em concreto simples Fck 15 MPa (espessura 06cm): 0,30m³
  - Paver tátil de alerta, colorido: 1,29m²

Escala 1:50

## LEGENDA: Rua Girassol

- Meio Fio a ser Executado L= 170,00 m
- Contenção Lateral a ser Executada - 07 cm L = 170,00m
- Sinalização Tátil Direcional e = 6,0 CM  
Área Total = 60,80 m²
- Concreto Simples e = 6,0 CM  
Área Total = 182,40 m²
- Pó de Pedra e = 03 cm V = 8,16 m³
- Pedra Britada e = 03 cm V = 8,16 m³
- Acesso em concreto armado L = 18,00 m

## Detalhe da Estrutura do Pavimento



Escala: 1/50

- Reperfilamento e = 2,0 cm
- Área Total = 680,00m²
- Capa e = 4,0 cm
- Área Total = 680,00 m²

## Rua Girassol

PROJETO: Recape/Construção de Passeios		ÁREA TOTAL A RECAPEAR: 680,00 m²
PROPRIETÁRIO: Prefeitura de Nova Esperança do Sudoeste	CPF/CNPJ: 95.589.289/0001-32	DOCUMENTO EMITIDO PARA: <input type="checkbox"/> Anteprojeto <input checked="" type="checkbox"/> Aprovação Legal <input type="checkbox"/> Execução
CIDADE/ESTADO: Nova Esperança do Sudoeste   Paraná	PAVIMENTAÇÃO	
RUA: Rua Girassol / Loteamento Cogo II	REVISÃO: 01	
CONTEÚDO: Planta Baixa; Detalhes	FOLHA: P-01/01	
ESCALA: Indicada	DATA: Agosto/2025	DESENHO: